











AYUNTAMIENTO DE LA POBLA DE VALLBONA .
REVISIÓN DEL PLAN GENERAL
 TEXTO REFUNDIDO

PLANO DE INFORMACIÓN DEL TERRITORIO:
PLANO GEOLÓGICO

FECHA:
 SEP 2004

ESCALA:
 1/30.000

- | | | | |
|---|---|---|--|
|  | CALIZAS LACUSTRES CON TUBOS DE ALGAS.
(ARENAS, LIMOS Y CANTOS) (T ^{BC} C ^I) |  | ARCILLAS DE DESCALCIFICACIÓN.
(ARCILLA DE TONOS ROJIZOS) (Q ₁ ³ A) |
|  | FONDO DE RAMBLA.
(BLOQUES Y CANTOS SUBREDONDEADOS) (Q ₂ R) |  | GLACIS ENCOSTRADO.
(ARCILLAS ROJAS CON CANTOS ANGULOSOS) (Q ₁ ² GE) |
|  | ALUVIAL-COLUVIAL.
(ARCILLAS ARENOSAS CON CANTOS) (Q ₂ AL-C) |  | GLACIS DE ACUMULACIÓN.
(Q ₁ ³ GA) |
|  | LIMOS PARDOS FLUVIALES.
(Q ₁₋₂ LPF) |  | COSTRA.
(CALIZA BALDOSA, PULVERULENTA) (Q ₁ ¹⁻² K) |
|  | TERRAZAS.
(ARENAS, LIMOS Y CANTOS) (Q ₁ T ₁) |  | |