

**AYUNTAMIENTO DE LA POBLA DE VALLBONA .**  
**REVISIÓN DEL PLAN GENERAL**  
TEXTO REFUNDIDO

PLANO DE INFORMACIÓN DEL TERRITORIO:


**VIAS PECUARIAS**


ESCALA:

1/30.000


FECHA:

SEP 2004

 CORDEL REAL DE ARAGÓN.

 CORDEL DE LLÍRIA A BÉTERA.

 VEREDA DE LLÍRIA A VALENCIA

 VEREDA BOBAL